












LEGENDA	
VODI GOSPODARSKE JAVNE INFRASTRUKTURE	PREDVIDENO PLOČNIK *
VODOVOD PRIMARNI	
VODOVOD SEKUNDARNI	
PADAVINSKA KANALIZACIJA	
CESTNA RAZSVETLJAVNA	
LEGENDA ŠRAFUR	
UREDITEV PLOČNIKA - OBČINA	
UREDITEV PLOČNIKA - DRSI	
UREDITEV CESTE - OBČINA	
UREDITEV CESTE - DRSI	
TANGENCE ZEMLJIŠČ PROJEKT PREPLASTITEV	
TANGENCE ZEMLJIŠČ PROJEKT PLOČNIK	

OPOMBE:

* predvideno po projektu
Izgradnja pločnika Kalin - Obrežje ob R3-675/1481, Mokrice - Obrežje - Slovenska vas od km 1.504 do km 2.645,
št. projekta PR-R7/2018, investitor Občina Brežice

** predvideno po projektu
Preplastitev regionalne ceste R3-675 odsek 1481 Mokrice - Obrežje - Slovenska vas na delu med km 1.500 do km 2.687,
št. projekta PR-R16/2018, investitor RS, Ministrstvo za infrastrukturo, DRSI

 ACER <i>Prostorsko načrtovanje, projektiranje in varstvo okolja Novo mesto, d.o.o.</i>	naziv	ime in priimek	ident. št. IZS	podpis
	odg.vodja.proj.	mag. Radovan Nikič, univ.dipl.inž.grad.	G - 0324	<i>Željko</i>
	odg.proj.	mag. Radovan Nikič, univ.dipl.inž.grad.	G - 0324	<i>Željko</i>
	obdelal:	ROBERT DOLŠINA, grad.teh.		<i>Dolšina</i>
objekt:	Preplastitev regionalne ceste R3-675 odsek 1481 Mokrice - Obrežje - Slovenska vas na delu med km 1.500 do km 2.687		št. proj.:	PR-R16/2018
			št. načrta:	PR-R16-1/2018
			šifra CC:	
faza:	PZI - projekt za izvedbo		datum:	maj 2019
načrt:	0.2 VODILNI NAČRT GRADBENIŠTVA - CESTA		merilo:	1:500
opis risbe:	KATASTRSKA SITUACIJA - LIST 1			
sprememba:	opis spremembe:	datum:	podpis:	
št. odseka:	arhivska št.:	faza/objekt:	šifra risbe:	
1481	0001.00	004.2101	G.105	
št. priloge:	G.4.1	avtor risbe:		Acer Novo mesto, d.o.o.
		ident. št. risbe:		PR-R16/2018-G.4.1